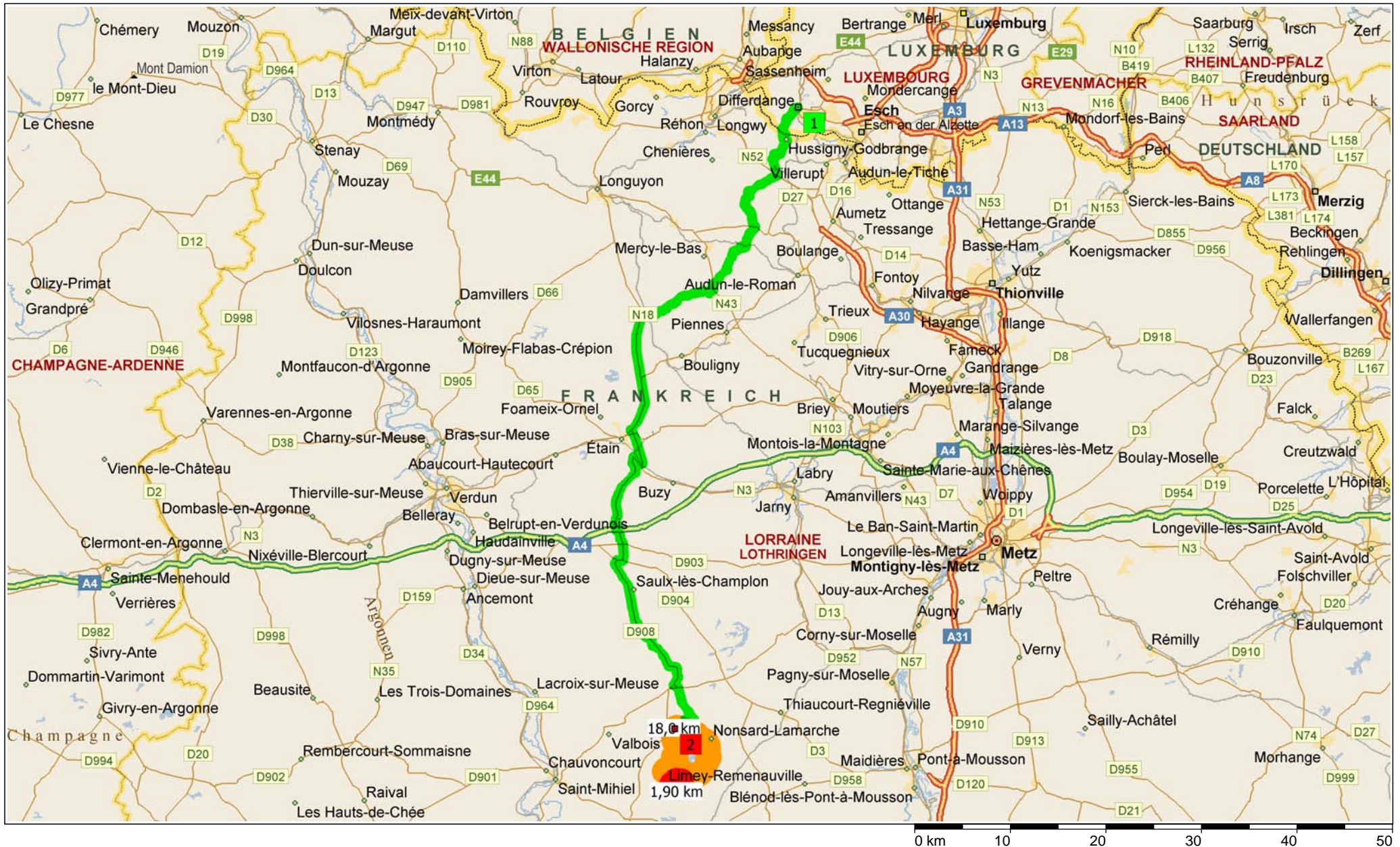
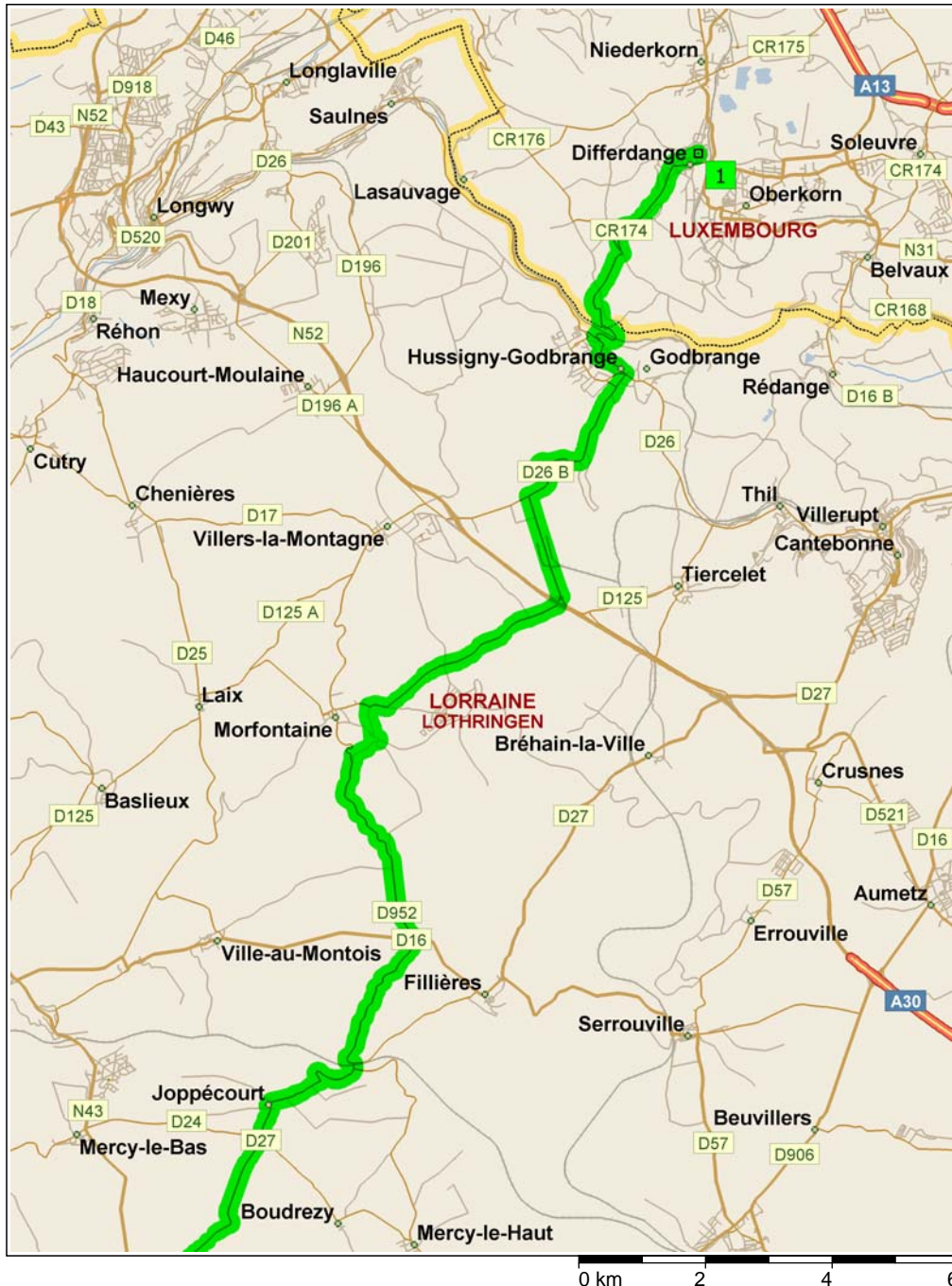


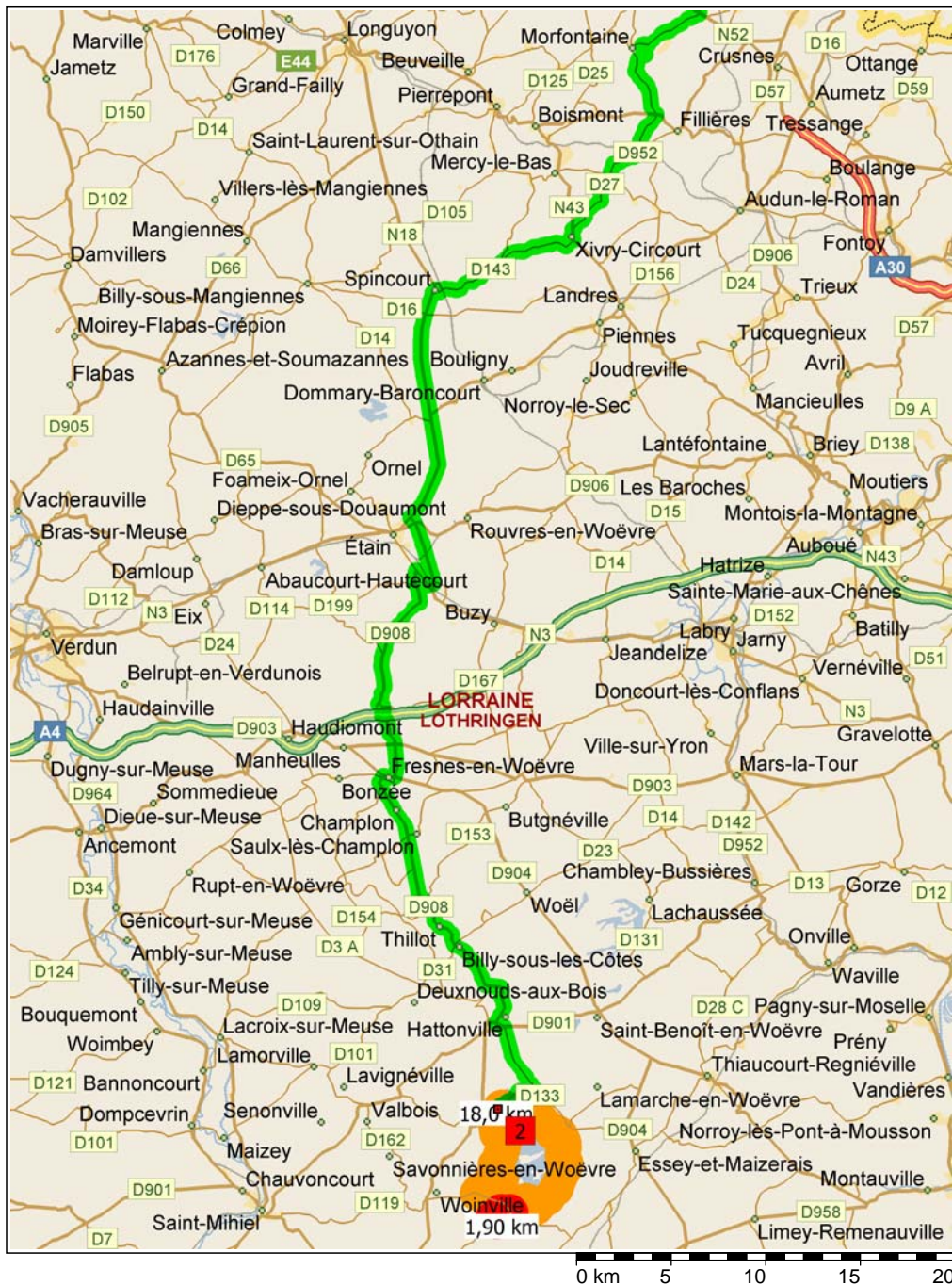
Madine

89,5 Kilometer; 1 Stunde, 22 Minuten





09:00	0,0 km	1 Abfahrt bei Differdange auf Avenue de la Liberté (Südwest) Teilstrecke 60 m
09:00	0,1 km	Weiter GERADEAUS auf Grand-Rue Teilstrecke 0,4 km
09:01	0,4 km	Neuer Straßenname: Ab hier Place Millchen Teilstrecke 30 m
09:01	0,5 km	RECHTS abbiegen (West) auf CR174 [Rue Roosevelt] Teilstrecke 0,3 km
09:03	0,8 km	Weiter GERADEAUS auf CR174 [Rue de Hussigny] Teilstreck... 0,5 km
09:04	1,3 km	Weiter GERADEAUS auf CR174 Teilstrecke 1,0 km
09:04	2,3 km	RECHTS abbiegen, um auf CR174 zu bleiben Teilstrecke 1,5 ...
09:05	3,7 km	Ankunft in Frankreich
09:05	3,7 km	Neuer Straßenname: Ab hier D26 A Teilstrecke 0,7 km
09:07	4,4 km	LINKS abbiegen (Ost) auf D26 [Rue de la Gare] Teilstrecke 0,... km
09:07	4,5 km	RECHTS halten (Süd) auf D26 [Avenue du Maréchal Foch] Teilstrecke 0,7 km
09:08	5,2 km	Weiter GERADEAUS auf D26 Teilstrecke 20 m
09:09	5,2 km	RECHTS abbiegen (Südwest) auf D26 B Teilstrecke 3,0 km
09:12	8,2 km	LINKS abbiegen (Süd) auf D26 E [Avenue Jean Monnet] Teilstrecke 1,7 km
09:14	9,9 km	Im Kreisverkehr die ZWEITE Ausfahrt in Richtung D125 Teilstrecke 3,7 km
09:16	13,6 km	LINKS abbiegen (Süd) auf örtliche(r) Straße(n) Teilstrecke 0,5 ...
09:17	14,0 km	LINKS halten (Südost) auf örtliche(r) Straße(n) Teilstrecke 0,1 ...
09:17	14,2 km	RECHTS abbiegen (West) auf örtliche(r) Straße(n) Teilstrecke ... km
09:18	14,8 km	LINKS halten (Süd) auf D952 Teilstrecke 5,6 km
09:23	20,4 km	RECHTS abbiegen, um auf D952 zu bleiben Teilstrecke 70 m
09:23	20,5 km	RECHTS halten (Süd) auf D27 Teilstrecke 1,5 km
09:24	22,0 km	LINKS halten (West) auf D27 [Grand'rue] Teilstrecke 0,3 km
09:25	22,3 km	LINKS abbiegen (Südost) auf D27 [Rue du Bachot] Teilstrecke 50 m



- 09:25 22,4 km RECHTS abbiegen, um auf D27 [Rue du Bachot] zu bleiben Teilstrecke 0,5 km
- 09:25 22,9 km Weiter GERADEAUS auf D27 Teilstrecke 3,7 km
- 09:28 26,6 km LINKS halten (Süd) auf N43 [Rue Charles de Gaulle] Teilstrecke 0,7 km
- 09:30 27,3 km RECHTS halten (Südwest) auf D27 Teilstrecke 2,3 km
- 09:32 29,6 km Neuer Straßenname: Ab hier D143 C Teilstrecke 2,0 ...
- 09:34 31,6 km LINKS halten (Süd) auf D143 Teilstrecke 4,2 km
- 09:38 35,8 km LINKS abbiegen (Süd) auf N18 Teilstrecke 12,6 km
- 09:48 48,5 km Im Kreisverkehr die ZWEITE Ausfahrt in Richtung örtliche(r) Straße(n) Teilstrecke 0,1 km
- 09:48 48,6 km RECHTS halten (Südost) auf örtliche(r) Straße(n) Teilstrecke 0... km
- 09:49 48,9 km Im Kreisverkehr die ZWEITE Ausfahrt in Richtung örtliche(r) Straße(n) Teilstrecke 1,2 km
- 09:50 50,1 km Im Kreisverkehr die ZWEITE Ausfahrt in Richtung örtliche(r) Straße(n) Teilstrecke 2,2 km
- 09:51 52,3 km Im Kreisverkehr die ERSTE Ausfahrt in Richtung örtliche(r) Straße(n) Teilstrecke 0,4 km
- 09:52 52,7 km RECHTS abbiegen (Nord) auf N3 Teilstrecke 1,0 km
- 09:53 53,8 km LINKS abbiegen (Süd) auf D908 Teilstrecke 12,4 km
- 10:03 66,1 km RECHTS abbiegen (West) auf D904 Teilstrecke 0,6 km
- 10:04 66,7 km LINKS abbiegen (Süd) auf D908 Teilstrecke 15,9 km
- 10:17 82,7 km LINKS abbiegen (Ost) auf D901 Teilstrecke 0,5 km
- 10:17 83,2 km Im Kreisverkehr die ZWEITE Ausfahrt in Richtung D179 Teilstrecke 3,9 km
- 10:20 87,0 km RECHTS abbiegen (West) auf D133 Teilstrecke 2,4 km
- 10:22 89,5 km 2 Ankunft D133, 55210 Heudicourt-Sous-les-Côtes